









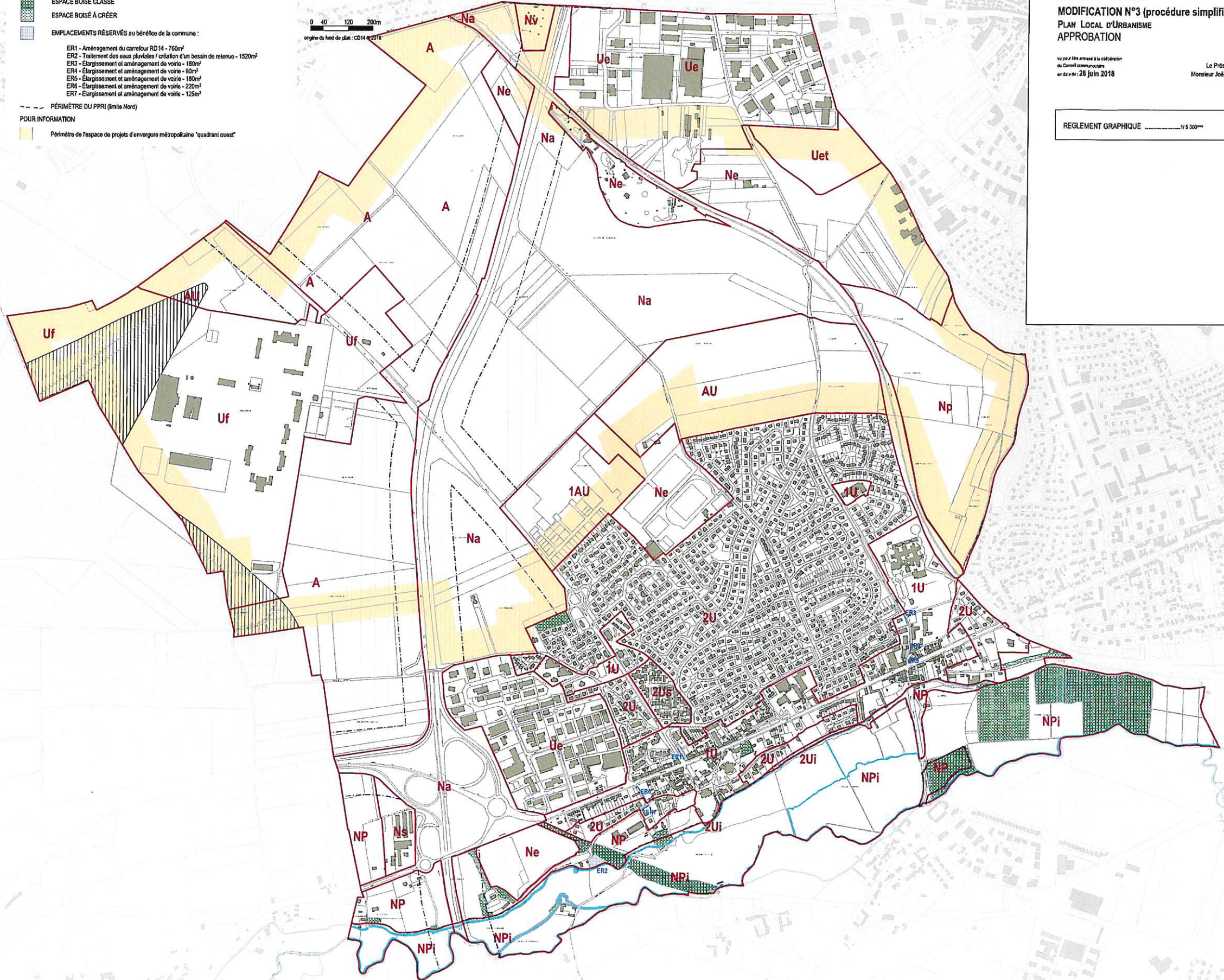


-  LIMITE DE ZONE
-  BANDE INCONSTRUCTIBLE en application de l'article L.111-6 sauf pour les constructions et installations visées à l'article L.111-7 du code de l'urbanisme
-  ZONE D'EXPOSITION AU BRUIT DES INFRASTRUCTURES TERRESTRES
-  ZONE D'EXPOSITION AU BRUIT AUTOUR DE L'AERODROME CAEN-CARPIQUET
-  ZONE INCONSTRUCTIBLE
-  ESPACE BOISE CLASSÉ
-  ESPACE BOISE À CRÉER
-  EMBLEMES RÉSERVÉS au bénéfice de la commune :
- ER1 - Aménagement du carrefour RD14 - 760m²
- ER2 - Traitement des eaux pluviales / création d'un bassin de retenue - 1520m²
- ER3 - Élargissement et aménagement de voirie - 180m²
- ER4 - Élargissement et aménagement de voirie - 80m²
- ER5 - Élargissement et aménagement de voirie - 180m²
- ER6 - Élargissement et aménagement de voirie - 220m²
- ER7 - Élargissement et aménagement de voirie - 125m²
-  PÉRIMÈTRE DU PPRI (limite Nord)
- POUR INFORMATION
-  Périmètre de l'espace de projets d'envergure métropolitaine "quadrant ouest"



Communauté urbaine de Caen la Mer
 commune de BRETTEVILLE SUR ODON
 DÉPARTEMENT DU CALVADOS

PLU approuvé le ...	11/11/2004
Modification n°1	06/10/2008
Modification n°2	13/12/2008
Modification n°3	20/06/2010
Modification n°4	14/06/2010
Modification n°5	13/06/2010
Modification n°6	06/09/2014
Modification n°7	06/09/2014
Modification n°8	23/02/2015
Modification n°9	12/09/2015
Modification n°10	14/07/2016

MODIFICATION N°3 (procédure simplifiée)
PLAN LOCAL D'URBANISME
APPROBATION

vu pour être annexé à la délibération
 du Conseil communautaire
 en date du 28 juin 2018

Le Président
 Monsieur Joël Bruneau

REGLEMENT GRAPHIQUE 1/5 000^m

