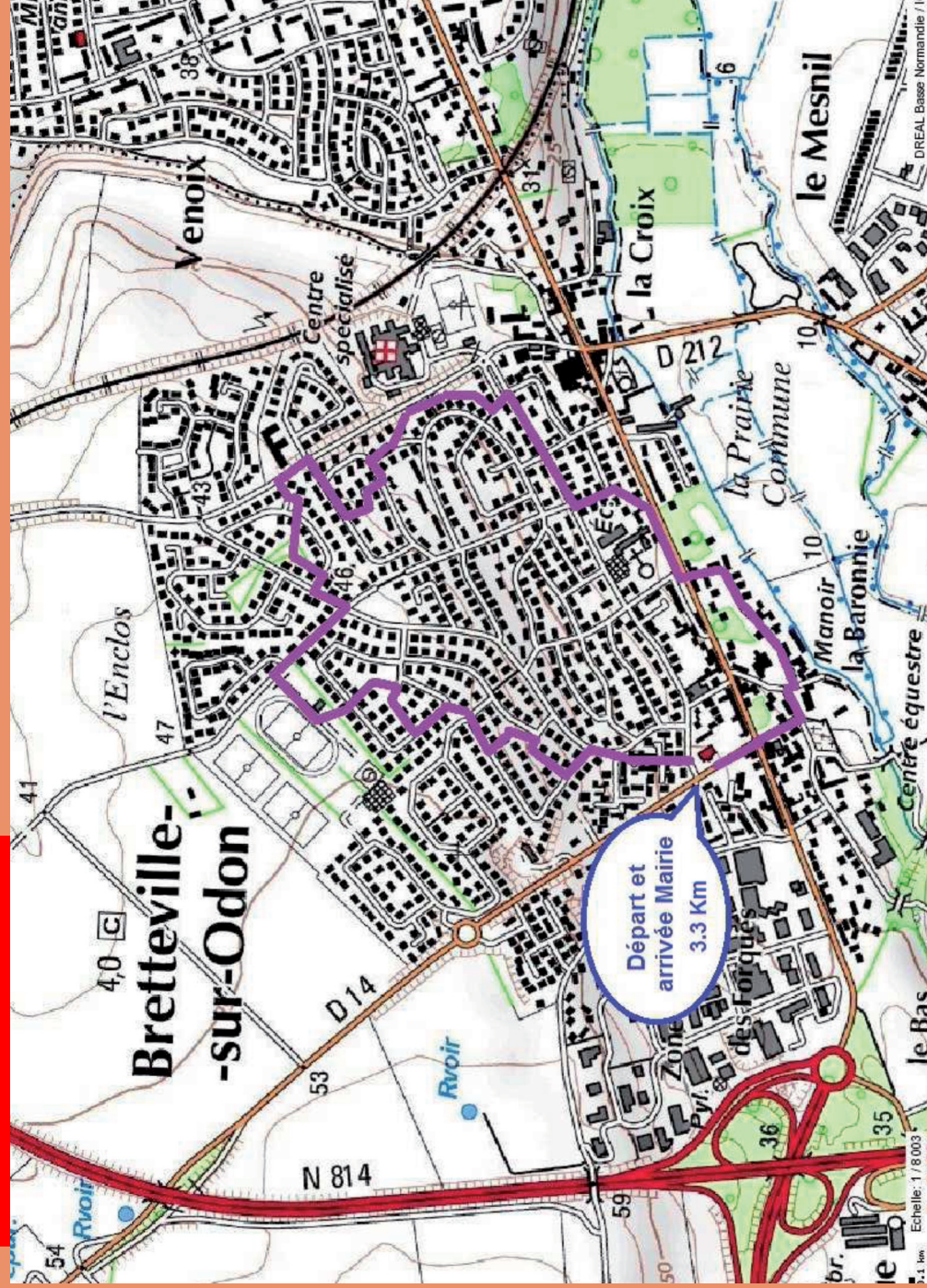



Bretteville-sur-Odon Randonnée : les sentiers de Bretteville



Copyright : DREAL Basse-Normandie / IGN / RGF93 / Lambert 93



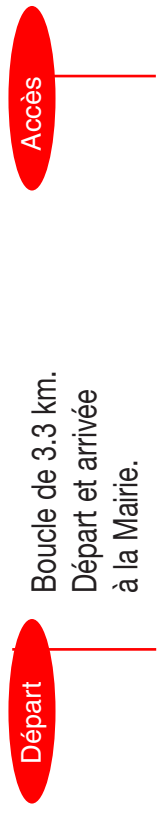
1
Au bout de l'allée, prendre le sentier qui rejoint la rue du Buisson puis, après une dizaine de mètres, prendre sur la gauche et grimper le sentier qui vous conduit rue des Tilleuls.

2
Juste avant la rue Verte, prendre le sentier qui traverse le petit square. Laisser la rue Duchesse Gonnor sur votre gauche et prendre le sentier qui rejoint la rue des Erables. Après le 27, prendre à droite le petit sentier qui rejoint le square de la rue des Bouleaux, le traverser, reprendre le sentier et rejoindre le Stade.

3
Après la rue de l'Aiguillon, prendre la rue des Acacias sur quelques mètres puis le sentier à gauche. Traverser la rue des Acacias, faire un crochet par l'avenue de Glatbach et prendre la rue des Coteaux. Au milieu de cette rue, prendre le sentier sur la gauche, laisser la place des Bouleaux, tourner à gauche puis prendre un nouveau sentier immédiatement sur la droite.

4
Contourner la Parabole du Clos par la gauche et rejoindre l'avenue de la Concorde. Au croisement de la rue du Chemin Creux, prendre à gauche la rue du Lieu Vautier, puis le chemin des Ecoliers.

5
Rejoindre la Mairie en passant par la Basse rue et la rue du Presbytère.



Départ
Boucle de 3.3 km.
Départ et arrivée à la Mairie.

Accès
Prendre l'allée des Troènes juste devant le parking de la Mairie.